





Číslo opatření:
CVA-2017-001

Popis:
Likvidace invazních
a expanzivních rostlin - výřezem

-  lokalizace opatření
-  hranice ZCHÚ
-  hranice ochranného pásma
-  pozemky AOPK ČR

0 60 120 180 m







AOPK ČR - Regionální pracoviště Jižní Morava
Sestavil: Zdeněk HEJKA
Blansko 2016
Zdroje:
GIS RP Jižní Morava © AOPK ČR
ortofoto © ČÚZK 2015



Číslo opatření:
CVA-2018-001

Popis:
Sečení křovinořezem (ruční
shrabání a odstranění hmoty)

-  lokalizace opatření
-  hranice ZCHÚ
-  hranice ochranného pásma
-  pozemky AOPK ČR

0 60 120 180 m







AOPK ČR - Regionální pracoviště Jižní Morava
Sestavil: Zdeněk HEJKA
Blansko 2016
Zdroje:
GIS RP Jižní Morava © AOPK ČR
ortofoto © ČÚZK 2015



Číslo opatření:
CVA-2018-002

Popis:
Likvidace invazních
a expanzivních rostlin

Aplikace herbicidu

-  lokalizace opatření
-  hranice ZCHÚ
-  hranice ochranného pásma
-  pozemky AOPK ČR

0 60 120 180 m







AOPK ČR - Regionální pracoviště Jižní Morava
Sestavil: Zdeněk HEJKA
Blansko 2016
Zdroje:
GIS RP Jižní Morava © AOPK ČR
ortofoto © ČÚZK 2015



Číslo opatření:
CVA-2019-001

Popis:
Pastva ovcí a koz

-  lokalizace opatření
-  hranice ZCHÚ
-  hranice ochranného pásma
-  pozemky AOPK ČR

0 60 120 180 m







AOPK ČR - Regionální pracoviště Jižní Morava
Sestavil: Zdeněk HEJKA
Blansko 2016
Zdroje:
GIS RP Jižní Morava © AOPK ČR
ortofoto © ČÚZK 2015



Číslo opatření:
CVA-2019-002

Popis:
Likvidace invazních
a expanzivních rostlin

Aplikace herbicidu

-  lokalizace opatření
-  hranice ZCHÚ
-  hranice ochranného pásma
-  pozemky AOPK ČR

0 60 120 180 m







AOPK ČR - Regionální pracoviště Jižní Morava
Sestavil: Zdeněk HEJKA
Blansko 2016
Zdroje:
GIS RP Jižní Morava © AOPK ČR
ortofoto © ČÚZK 2015



Číslo opatření:
CVA-2020-001

Popis:
Pastva ovcí a koz

-  lokalizace opatření
-  hranice ZCHÚ
-  hranice ochranného pásma
-  pozemky AOPK ČR

0 60 120 180 m







AOPK ČR - Regionální pracoviště Jižní Morava
Sestavil: Zdeněk HEJKA
Blansko 2016
Zdroje:
GIS RP Jižní Morava © AOPK ČR
ortofoto © ČÚZK 2015



Číslo opatření:
CVA-2021-001

Popis:
Pastva ovcí a koz

-  lokalizace opatření
-  hranice ZCHÚ
-  hranice ochranného pásma
-  pozemky AOPK ČR

0 60 120 180 m







AOPK ČR - Regionální pracoviště Jižní Morava
Sestavil: Zdeněk HEJKA
Blansko 2016
Zdroje:
GIS RP Jižní Morava © AOPK ČR
ortofoto © ČÚZK 2015

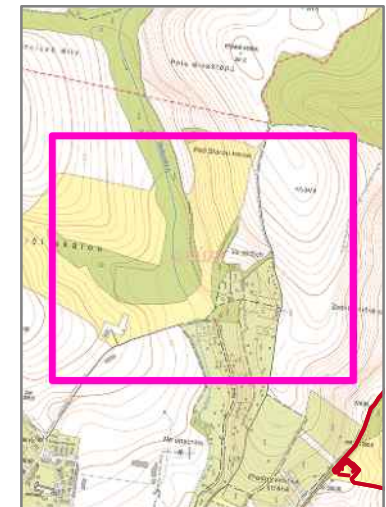
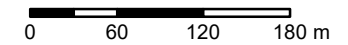




Číslo opatření:
CVA-2022-001

Popis:
Pastva ovcí a koz

-  lokalizace opatření
-  hranice ZCHÚ
-  hranice ochranného pásma
-  pozemky AOPK ČR



AOPK ČR - Regionální pracoviště Jižní Morava
Sestavil: Zdeněk HEJKAL
Blansko 2016
Zdroje:
GIS RP Jižní Morava © AOPK ČR
ortofoto © ČÚZK 2015